www.tierrasdeldescubrimiento.com

Andalucía se mueve con Europa

Vente a descubrirlas

Tierras del Descubrimiento
HUELVA LA LUZ

Vente a descubrir
un territorio con alma

Andévalo
Gastronomía, cultura y tradición popular

Entre el mar y la sierra, apegada a la frontera con Portugal, se extiende la comarca de El Andévalo. Territorio con gran valor etnológico, de peculiares tradiciones y manifestaciones culturales, como las ancestrales danzas rituales que adornan sus variadas romerías y fiestas populares; o el fandango, singular "palo" del flamenco, que nace en Alosno, para extenderse, con sutiles variantes, al resto de los pueblos vecinos.

Serpenteando la frontera portuguesa y navegando aguas arriba por el río Guadiana, el gran río del Sur, nos adentramos en un paisaje de naturaleza virgen excelentemente conservada, lo que le ha valido su declaración como "Lugar de Especial Interés Europeo". Desde aquí se suceden frondosas dehesas, ecosistema único en Europa, en el que el hombre ha sabido compaginar la conservación de la naturaleza con actividades económicas tradicionales como la cría del cerdo ibérico, una rica actividad cinegética o la recolección de setas, entre las que destaca por su aroma y exquisitez, el gurumelo.

Para completar nuestro viaje, una visita a sus pueblos mineros, partiendo desde las espectaculares "cortas" del mítico Tharsis, nos transportará a un recorrido al corazón de la tierra y al alma de sus acogedoras gentes difícil de olvidar.

Vente a compartir
sentimientos únicos

El Condado
Gran paraíso de la biodiversidad

Otra comarca onubense es el Condado, íntimamente ligado al Descubrimiento de América con espacios de gran relevancia turística como el Muelle de las Carabelas en La Rábida, o el Convento de Santa Clara en el municipio de Moguer, que sitúan a Huelva en un lugar privilegiado en la Historia.

El Condado cuenta también con una importante zona de costa, ya que el litoral onubense no se interrumpe a la llegada de la capital, sino que prosigue por el lado oriental de la provincia, donde marca su convivencia con el Parque Nacional de Doñana. Mazagón y Matalascañas conforman dos núcleos costeros de gran atracción turística, donde las playas urbanas se mezclan con otras vírgenes y con espacios de interés paisajístico. El máximo exponente es el monumento natural del Asperillo, una zona acantilada de sistema de dunas fósiles, sin duda, de las más singulares de la Península, rodeada de una extensa vegetación, que limita de forma natural con Doñana.

Parque Nacional, Reserva de la Biosfera y Patrimonio de la Humanidad. Doñana es un conjunto de ecosistemas donde habitan más de 300 especies de aves distintas, además de otras tantas de reptiles y mamíferos. Sus 108.000 hectáreas la convierten en la gran reserva natural de Europa. Los paisajes de Doñana son frecuentados cada año por miles de personas que peregrinan a la aldea de El Rocío. Cada lunes de Pentecostés, en el corazón de Doñana, se desarrolla desde hace centurias, la expresión religiosa más importante de España, que aglutina a casi un millón de personas.

En un territorio donde la naturaleza es generosa, se cultiva uno de los productos estrella de la gastronomía onubense. Desde tiempo de los romanos, las vides han ido coloreando los campos del Condado. Los labriegos han ido perfeccionando la técnica para obtener vinos y vinagres de gran calidad a partir de la uva zalema. Esta industria ha originado toda una cultura del vino que se palpa en cada rincón de los municipios vitivinícolas, lugares en los que se pueden visitar antiguas y modernas bodegas hechas hoy museos.



Mapa Tierras del descubrimiento

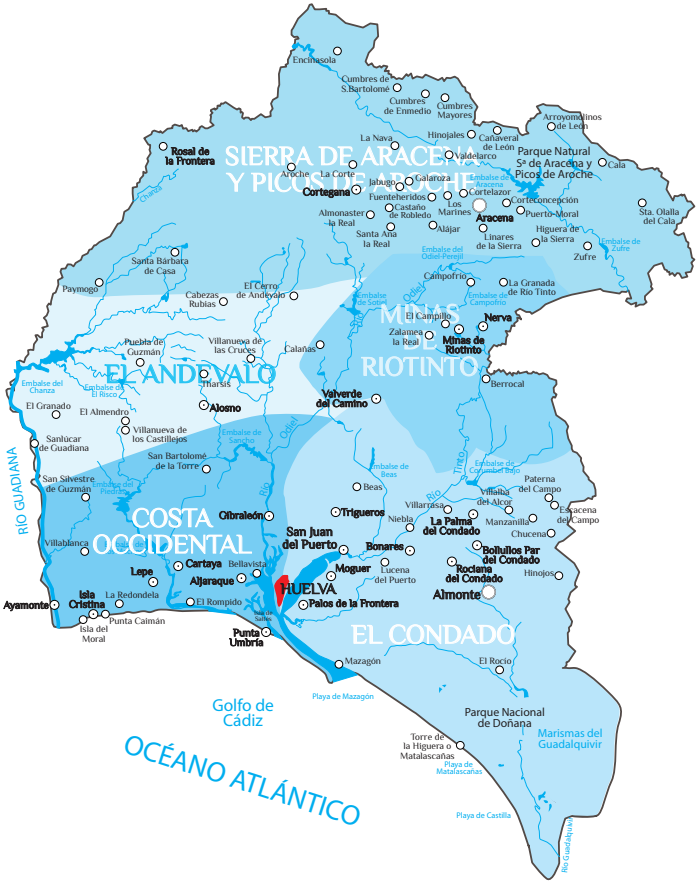

Alájar
Aljaraque
Almendro, El
Almonaster la Real
Almonte
Alosno
Aracena
Aroche
Arroyomolinos de León
Ayamonte
Beas
Berrocal
Bollullos Par del Condado
Bonares
Cabezas Rubias
Cala
Calañas
Campillo, El
Campofrío
Cañaveral de León
Cartaya
Castaño del Robledo
Cerro de Andévalo, El
Chucena
Corteconcepción
Cortegana
Cortelazor
Cumbres de Enmedio
Cumbres de San Bartolomé
Cumbres Mayores
Encinasola
Fuenteheridos
Galaroza
Gibraleón
Granada de Río-Tinto, La
Granado, El
Higuera de la Sierra
Hinojales
Hinojos
Isla Cristina
Jabugo
Lepe
Linares de la Sierra
Lucena del Puerto
Manzanilla
Marines, Los
Minas de Riotinto
Moguer
Nava, La
Nerva
Niebla
Palma del Condado, La
Palos de la Frontera
Paterna del Campo
Paymogo
Puebla de Guzmán
Puerto Moral
Punta Umbría
Rociana del Condado
Rosal de la Frontera
San Bartolomé de la Torre
San Juan del Puerto
San Silvestre de Guzmán
Sanlúcar de Guadiana
Santa Ana la Real
Santa Bárbara de Casa
Santa Olalla del Cala
Trigueros
Valdelarco
Valverde del Camino
Villablanca
Villalba del Alcor
Villanueva de las Cruces
Villanueva de los Castillejos
Villarrasa
Zalamea la Real
Zufre

Agencia de publicidad: Alfil Comunicación S.L.

Tierras del Descubrimiento
HUELVA LA LUZ

Embárcate en las carabelas que llegaron al Nuevo Mundo.
Navega por el Guadiana hacia el mar de los descubridores.
Explora paisajes que te harán viajar a Marte.
Camina por sierras verdes, donde se hace el mejor jamón del mundo.
Descubre por qué Doñana es la gran reserva natural de Europa.
Comprueba que la playa virgen de tus sueños existe.

Tierras de Huelva, tu gran descubrimiento.

ADERCON
ADRAO
Unión Europea
JUNTA DE ANDALUCIA
Guadiodiel
GDR Sierra de Aracena y Picos de Aroche
ADR

www.tierrasdeldescubrimiento.com

Andalucía se mueve con Europa

Vente a descubrirlas

Tierras del Descubrimiento
HUELVA LA LUZ

Tierras del Descubrimiento
HUELVA LA LUZ

HUELVA, UNA JOYA DE LA NATURALEZA

La provincia de Huelva, por su riqueza natural, es uno de los destinos turísticos que reúne más atractivos para el visitante.

Así lo atestiguan sus 120 kilómetros de playas, su 33% de territorio protegido y su amplio patrimonio histórico y cultural.

Alicientes que, sin duda, se multiplican cuando se centra la atención en cada una de sus comarcas. Cada área de la provincia disfruta de sus propias tradiciones, de una cultura muy arraigada y de un atractivo natural que perfectamente podrían configurar estas zonas como destinos específicos dentro de la oferta de la provincia.

ADERCON
ASOCIACIÓN PARA EL DESARROLLO RURAL DEL CONDADO DE HUELVA

ADRAO

Unión Europea
Fondo Europeo de Desarrollo Regional

JUNTA DE ANDALUCIA
CONSEJERÍA DE AGRICULTURA, PESCA Y MEDIO AMBIENTE

Guadiodiel

GDR
Sierra de Aracena y Picos de Aroche

ADR
Asociación para el Desarrollo Rural
RIOTINTO


Vente
a descubrirlas

Vente a explorar Marte en la Tierra



La Cuenca Minera de Riotinto
Paisajes de otro planeta

La comarca de la Cuenca Minera es el paso intermedio entre el litoral y la sierra, pero sus paisajes son el resultado de la conjunción perfecta entre la naturaleza y la actividad industrial. Sobre esta comarca se extiende la Faja Pirítica del Suroeste, considerada la explotación de cobre y pirita más importante de Europa y una de las más importantes del mundo. Fenicios, romanos y árabes quedaron impresionados por la importancia de estas minas, pero la presencia británica fue la que produjo más desarrollo a la provincia. Durante el siglo XIX, los empresarios ingleses establecieron un amplio tejido industrial, trayendo nuevas tecnologías, medios de locomoción como el ferrocarril e incluso hábitos y disciplinas deportivas como el fútbol, el golf o el tenis, de los que Huelva es pionera en España. La huella británica ha perdurado en el tiempo a través del patrimonio arquitectónico, ya que en Minas de Riotinto y Nerva aún se conserva el legado dejado por estas empresas.

La actividad humana es la que ha condicionado el paisaje de la Cuenca Minera. La orografía se ha ido alterando según las necesidades, dejando impresionantes cortas como las del Cerro Colorado, Peña del Hierro o Corta Atalaya, que conforman paisajes estelares en los que los colores rojizos, verdes y azules nos transportan a otro universo.



Una tierra bañada por las aguas del río Tinto, que desde tiempos remotos ha ido adquiriendo el color que le caracteriza. Se trata de un espacio singular que ha sido objeto de investigaciones científicas por parte de la NASA debido a su similitud con el planeta Marte.


Vente a traspasar
nuevas fronteras

La Costa Occidental
Inmensas playas de arena fina y luz

Uno de los principales focos turísticos de la provincia es la Costa Occidental, donde el Puente Internacional del río Guadiana une España y Portugal. Aquí disfrutarás de inmensas playas de arena fina y blanca, muchas de ellas vírgenes cuya principal cualidad es su entorno natural, ya que cada una de ellas está rodeada por un espacio protegido único.

La cualidad que diferencia a las playas onubenses es su entorno natural. Cada una de ellas está rodeada por un espacio protegido único y de singular belleza, donde la interacción humana se conjuga con el respeto al medioambiente. Por el litoral se suceden zonas de especial interés natural como las marismas de Isla Cristina, la desembocadura del Río Piedras, el paraje de 'Los Enebrales' de Punta Umbría, la Laguna de El Portil o el Paraje Natural Marismas del Odiel, que se convierten en zona de paso de numerosas especies de aves y centran las miradas de los visitantes que vienen buscando algo más que sol y mar.

Al margen de la naturaleza, otro de los grandes atractivos de la costa onubense es su gastronomía, basada en la reconocida calidad de los productos del mar. Pescados, mariscos y moluscos como las gambas, las chirlas y las coquinas configuran una variada oferta gastronómica.

La Historia también ha dejado interesantes vestigios en el litoral onubense como las torres almenaras, torreones de vigilancia que datan del siglo XVI y que servían para avistar los movimientos de las embarcaciones enemigas desde varios kilómetros de distancia. A ello hay que sumarle la amplia actividad cultural que conforman fiestas, romerías, carnavales y tradiciones genuinas.

Vente a recorrer un entorno mágico

La Sierra de Aracena y Picos de Aroche

Naturaleza, pueblos blancos y el mejor jamón del mundo

Al norte del Andévalo comienzan las primeras cumbres de la Sierra. Encontramos reunidos el Parque Natural Sierra de Aracena y Picos de Aroche, reserva de la Biosfera, dos Parajes Naturales y un Monumento Natural. Tal riqueza medioambiental sólo es posible gracias a la increíble adaptación de los seres humanos a su medio. Dehesas de encinas y alcornoques, bosques de castaños, bosques de galerías, pueblos y aldeas blancos de cal y rojos de teja, salpicando las verdes montañas, ríos y riberas de aguas limpias... Y el agua, siempre el agua, que nos da monumentos naturales como la Gruta de las Maravillas, pero también modestas fuentes, abrevaderos y lavaderos que nos hablan de sus gentes, de su vida y de su historia. Una historia escrita en sus monumentos megalíticos, en sus ciudades romanas como la de Aroche, en sus fortalezas medievales...

Pero sobre todo, la Sierra es naturaleza viva, vida que podemos disfrutar a través de todos los sentidos, los sonidos del agua, la finura de las paredes blancas, paisajes donde nuestra vista se pierde, el aroma de las bodegas, que terminarán dando a nuestro paladar el mejor de los regalos: ese jamón único que sólo aquí sabemos hacer.

Foto: Javier Hernández Gallardo

Foto: Javier Hernández Gallardo